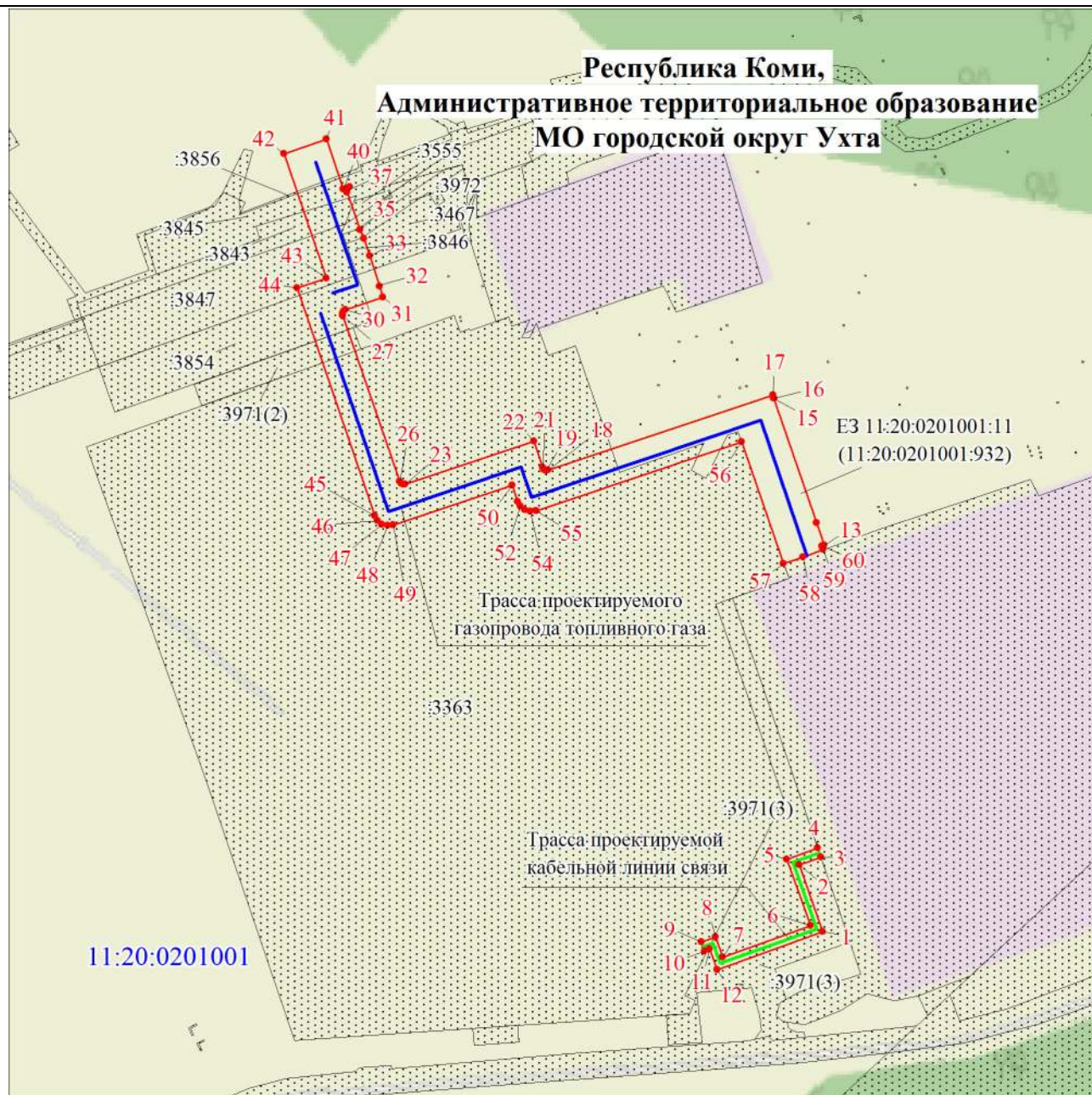


План границ объекта



Масштаб 1:4000

Используемые условные знаки и обозначения:










Условные обозначения представлены на листе 2

Подпись _____ Слободянюк И. А.

Дата 27 сентября 2021 г.

Место для оттиска печати (при наличии) лица, составившего описание местоположения границ объекта

Условные обозначения

	Характерная точка проектной границы публичного сервитута
	Надписи номеров характерных точек проектной границы публичного сервитута
	Проектная граница публичного сервитута
	Трасса проектируемого газопровода топливного газа
	Трасса проектируемой кабельной линии связи
	Существующая часть границы, имеющиеся в ЕГРН сведения о которой достаточны для определения ее местоположения
	Надписи кадастрового номера земельного участка
	Граница кадастрового квартала
	Обозначение кадастрового квартала

Текстовое описание местоположения границ объекта

Прохождение границы		Описание прохождения границы
от точки	до точки	
1	2	3
1	12	-
12	1	-
13	60	-
60	13	-